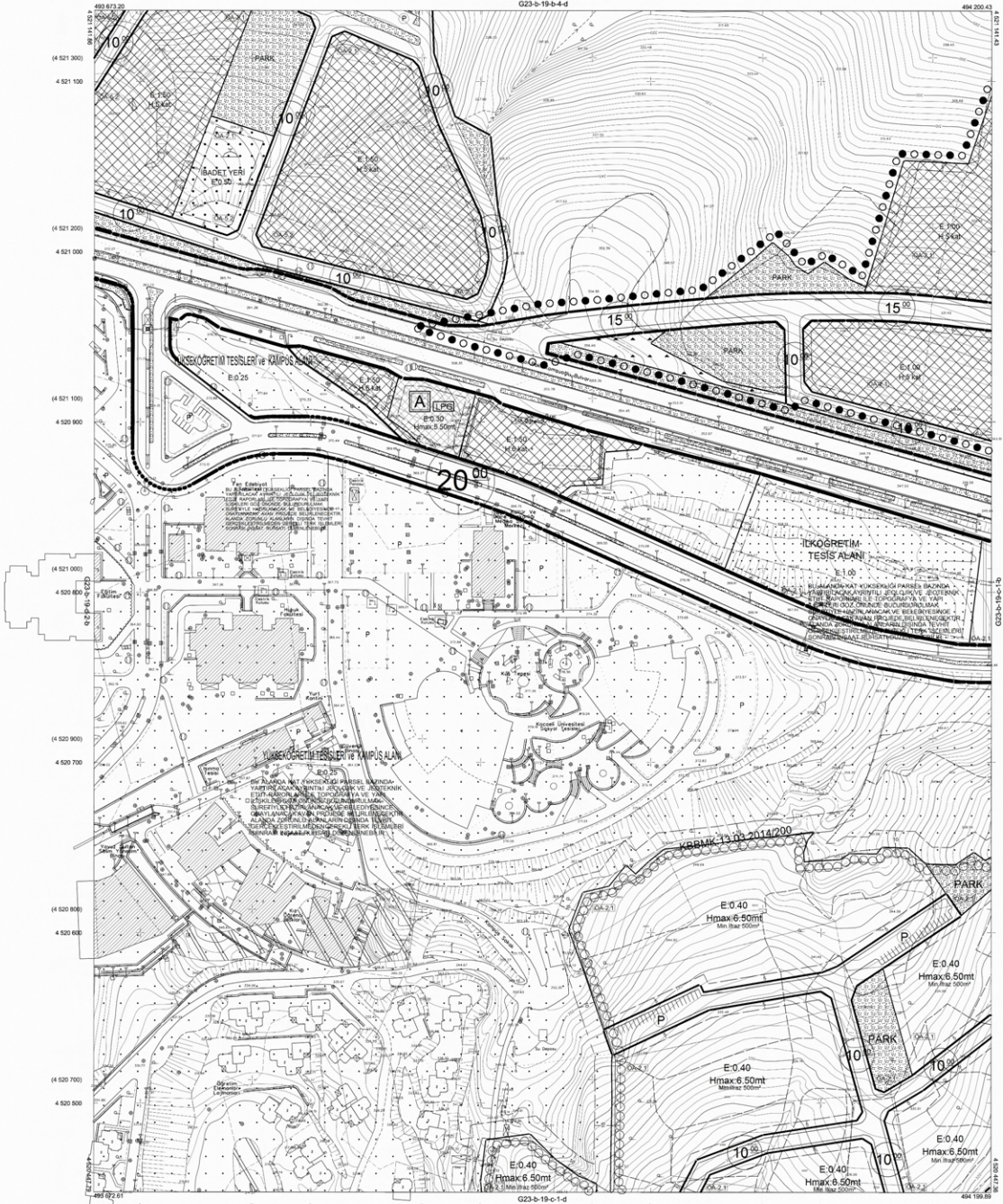


İZMİT İLÇESİ (Kabaoğlu Köyü)

KOCAELİ

G23-b-19-c-1-a

G23-b-19-b-4-d



Kocaeli Büyükşehir Belediyesi
tarafından Fotogrametri yöntemi
yapılarak Kocaeli İline ölçek 1/10000
ölçülü sayılı Hariteler Harita 3194
sayılı İmar Kanunu'nun 17n. maddesine
göre hazırlanmış ve onanmıştır.



İZMİT İLÇESİ (Kabaoğlu Köyü) G23-b-19-c-1-a

KOCAELİ

1:1000

Koordinatlar ve pafta bölünmeleri en son güncellenmiş
TUTGAY'a bağlı 2005-01 uygulunda, GRIS00 eksenli ve
Transversal Mercator (TM) izdüşümüne dönüştürülmüştür.

Ağustos 2010 tarihinde yapılan yerel hava fotoğrafından
çevrimci haritalar esas alınarak oluşturulmuştur.

Yatırımcı Firması: KUTLUYERİ HARİTA İ.Ş.
CETINKAYA İMAR A.Ş.
(Ortak Girişim)

PROJE YÖNETİCİSİ

ALTAN CETINKAYA
Harita Mühendisi

Harita Mühendisi

SELMİN SAYDAN

Harita Mühendisi

KORCAN ERGÜN

Harita Mühendisi

CELEK AYDIN

Harita Yüksek Mühendisi

Harita Mühendisi

HAKAN ERKAN

Harita Mühendisi

KONTROL

HALUKAZAR HARİTA ŞEFİ

SABAL BEYRİK

Harita Mühendisi

Harita Yüksek Mühendisi

Harita Mühendisi

Harita Mühendisi

Harita Mühendisi

PROJE YÖNETİCİSİ

HARİTA ÜSTELİ MOĞRUOĞLU V.

Harita Mühendisi

Harita Yüksek Mühendisi

Harita Mühendisi

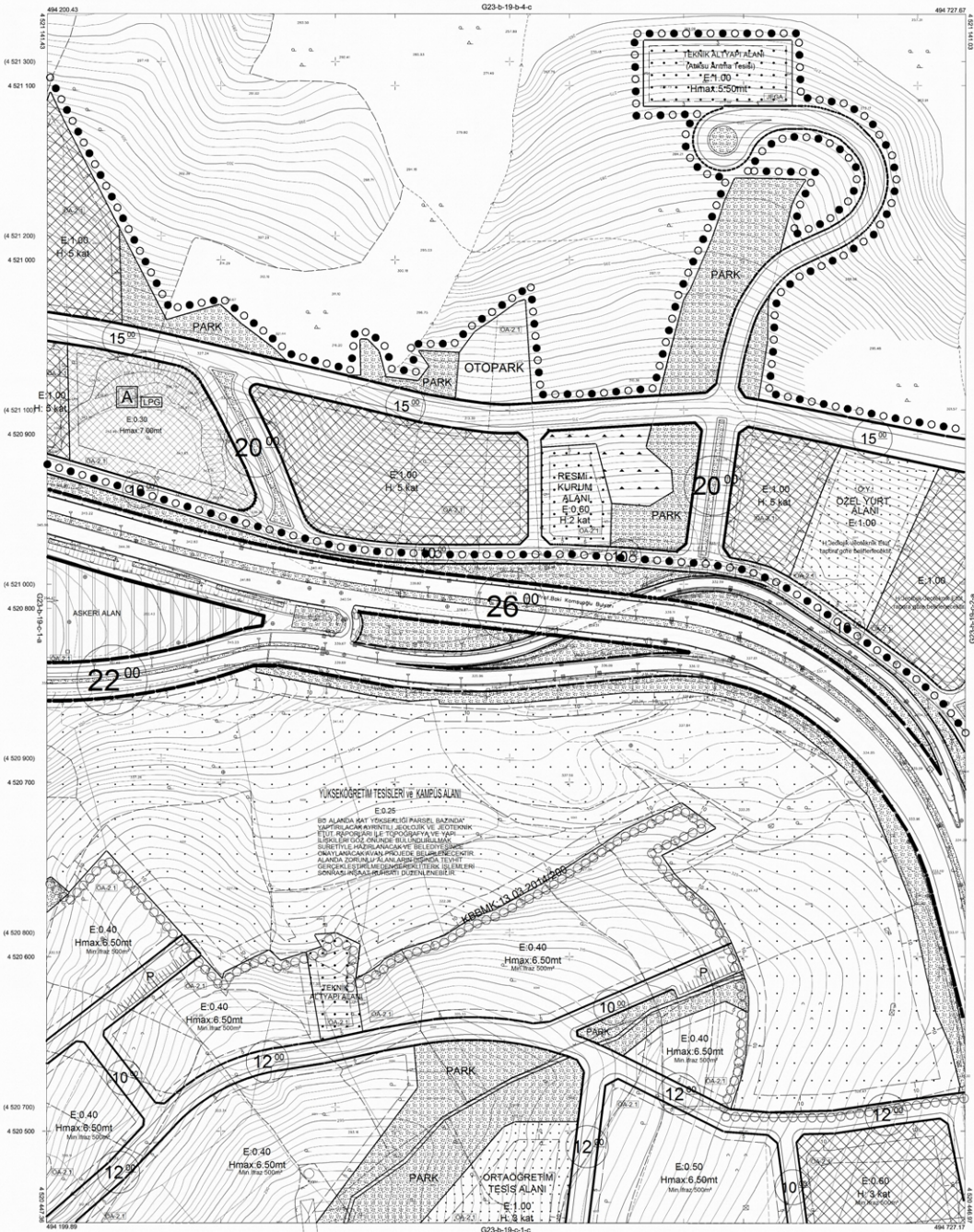
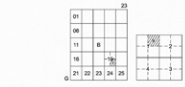
Harita Mühendisi

Harita Mühendisi

Harita Mühendisi

İZMİT İLÇESİ (Kabaoğlu Köyü)

KOCAELİ
G23-b-19-c-1-b



Kocaeli Büyükşehir Belediyesi
tarafından Fotogrametri yöntemiyle
yapılan Kocaeli İline ait 1:1000
ölçekli sayısal Harita Harita 3194
sayılı Harita Kanunu'na maddeleme
göre inşaat ve yapı.

15-06-2011

İZMİT İLÇESİ (Kabaoğlu Köyü) G23-b-19-c-1-b
KOCAELİ

1:1000

Koordinatlar ve pafta bölünmesi en son güncellenmiş
TUTUKYA hariti 2005-02 uygulaması, GRS80 elipsoidi ve
Transversal Mercator (TM) izdüşümünde düzenlenmiştir.
Ayrıca 2010 tarihinde çekilen renkli hava fotoğraflarından
çizimlere yapılar seçme çözümlerine göre inşaat.
Yüklenici Firma: KUTULİBAY HARİTA A.Ş.
ÇETİNKAYA MAKA-Ş.
(Orhan Gökçe)

PROJE YÖNETİCİSİ
ALINAR ÇETİNKAYA
Harita Mühendisi

Harita Mühendisi SELİM BAYDAN
Harita Mühendisi KORKAN ERGİN
Harita Mühendisi DILEK AYDIN
Harita Yüksek Mühendisi HAKAN İLHAN

KONTROL
İSMAİL BEYREK
Harita Mühendisi

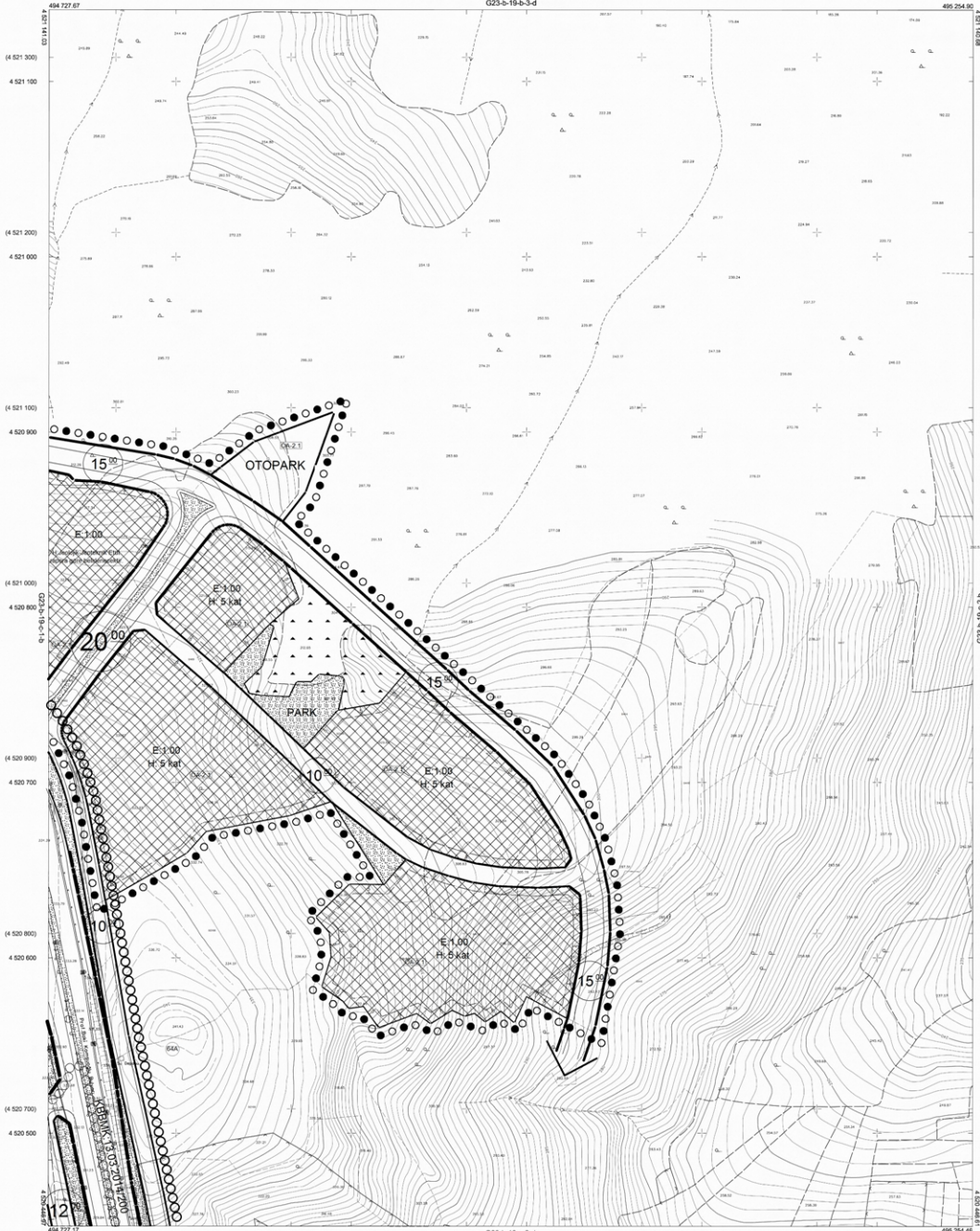
PROJE YÖNETİCİSİ
HARİTA BEBE HODGROU V.
Harita Yüksek Mühendisi

10	11	12	13	14	15	16	17	18	19	20
21	22	23	24	25	26	27	28	29	30	31

İZMİT İLÇESİ (Kabaoğlu Köyü)

KOCAELİ

G23-b-19-c-2-a



Kocaeli Büyükşehir Belediyesi tarafından Fotogrametrik yöntemle yapılan Kocaeli İline No:171000 Ölçekte sayılı Harita No:3194 sayılı İmar Kanununun 7'nin maddesine göre istenildi ve hazırlandı.



İZMİT İLÇESİ (Kabaoğlu Köyü) G23-b-19-c-2-a
KOCAELİ

Koordinatlar ve pafta bölünmesi en son güncellenmiş TUDİG'ye bağlı 2005.01 sayılıdır. GİSİM ekipmanı ve Transversal Mercator (TM) kullanılmaktadır.
Ayrıca 2010 bachelors çakılan meridi hava fotogrametriden üretilmiştir Yapılar saçak çizgileriyle gösterilmiştir.
Yüklenici Firma : KUTLUBEY HARİTA A.Ş.
ÇETİNKAYA HARİTA A.Ş.
Orhan Çetinkaya

PROJE YÖNETİCİSİ
ALTAN ÇETİNKAYA
Harita Mühendisi

1:1000

Harita Mühendisi
Harita Mühendisi
Harita Mühendisi
Harita Yüksek Mühendisi

KONTROL
SELİM SÖYDAN
KORCAN ERGÜN
DİLEK AYDIN
HAKAN BAKAN

PROJE YÖNETİCİSİ
HARİTA ŞUBİE MÜDÜRÜ V.
SERKAN ÖZGÜÇ
Harita Yüksek Mühendisi